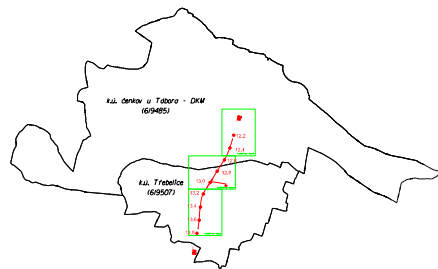


Orientační schéma:





Razítko oprávněné osoby:


Podpis:

Datum:

Revize:	Datum:	Popis:	Kontroloval:

Stavebník/Investor:	<b>Správa železnic, státní organizace</b>	
Adresa:	Dlážděná 1003/7, 110 00 Praha 1	
Zástupce investora:	Stavební správa západ	
Adresa:	Sokolovská 1955/278, 190 00, Praha 9	

Zhotovitel stavby:	<b>SAGASTA s.r.o.</b>	
Adresa:	Novodvorská 1010/14, 142 00, Praha 4 - Lhotka	
Kontakt:	T: +420 261 344 100 E: info@sagasta.cz	

Zhotovitel objektu:	<b>FOXGeo s.r.o.</b>	
Adresa:	Za Trati 928/6, 196 00 Praha 9 - Čakovice	
Kontakt:	T: +420 737 257 866 E: info@foxgeo.cz	

Hlavní projektant (HIP):	Specialista:	Odpovědný projektant:	Zpracovatel:
Ing. Emil Špaček	-	Ing. Michal Baštán	Ing. Veronika Matoušková

Název stavby/akce:	<b>Zvýšení bezpečnosti na přejezdu P6311 v km 12,993 na trati Tábor - Bechyně</b>			Označení (S-kód):
Název části:	Geodetická dokumentace			Označení zhotovitele: 120138
Název objektu:				Označení části: <b>N.1.5.5</b>
Název přílohy:	Obvod stavby			Označení objektu/komplexu:
Název dílčí části přílohy:	-			Číslo přílohy:
Kraj:	Katastrální území Čenkov u Malšic [619485], Jihočeský		TUDU:	Paré:
	Třebelice [619507]		182106	
Stupeň dokumentace:	Datum zpracování:	Formáty:	Měřítko:	
DUSP (PDPS)	30.4.2021	A4	-	

S-kód:	Stupeň dokumentace:	Část:	Objekt:	Podoblast:	Příloha:	Revize:
1 2 3 4 5 6 7 8 9 10 11 12 13 14 15 16 17 18 19 20 21 22 23 24 25 26 27 28 29 30 31 32 33 34 35 36 37 38 39 40 41 42 43						

DOKUMENTACI LZE UŽÍVAT POUZE VE SMYSLU PŘÍSLUŠNÉ SMLOUVY O DÍLO. VÝKRES, ČI JEHO ČÁST, MŮŽE BÝT KOPÍROVÁN NEBO JINÝM ZPŮSOBEM ROZŠÍŘOVÁN POUZE PO PŘEDCHOZÍM SOUHLASU SAGASTA, s.r.o.